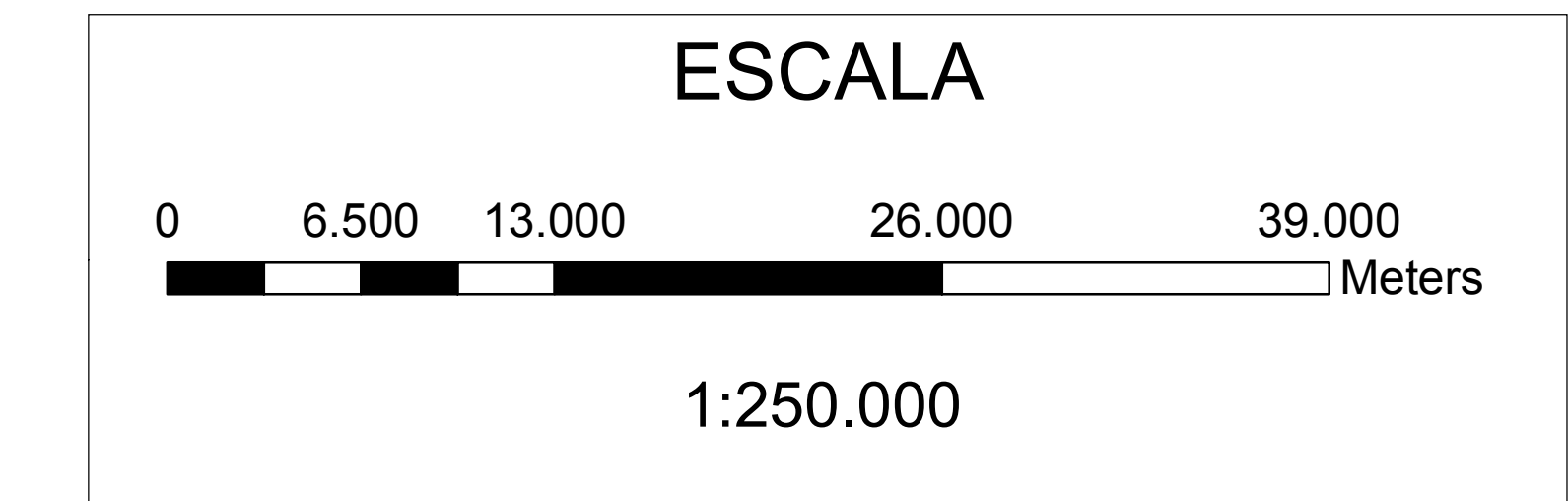




TITULO:
MUNICIPIOS PANELEROS
DE CALDAS
AREA COSECHADA - 2017
(Hectareas)



SISTEMA DE INFORMACIÓN
PANELERO
S.I.P.A
Sistema de Información Geográfico
(SIG)

Coordinate System: MAGNA Colombia
Bogota
Projection: Transverse Mercator
Datum: MAGNA

FEDERACIÓN NACIONAL DE
PRODUCTORES DE PANELA
Fondo Nacional de la Panela

- MUNICIPIOS**
1. SUPIA.
 2. RIOSUCIO.
 3. FILADELFIA.
 4. SAMANÁ.
 5. MANZANARES.
 6. SALAMINA
 7. PACORA
 8. NEIRA.
 9. AGUADAS
 10. MARQUETALIA.
 11. PENNSILVANIA.
 12. ANSERMA.
 13. VITERBO.
 14. RISARALDA.
 15. CHINCHINA.
 16. LA MERCED
 17. BELALCAZAR.
 18. ARANZAZU.
 19. MARMATO.
 - 20-26. OTROS