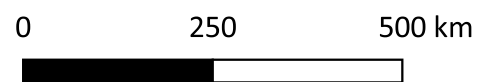
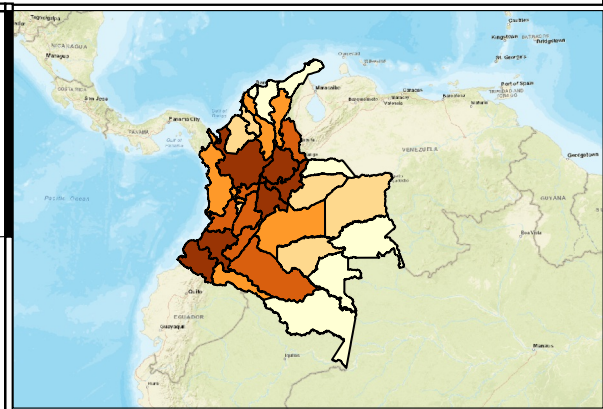
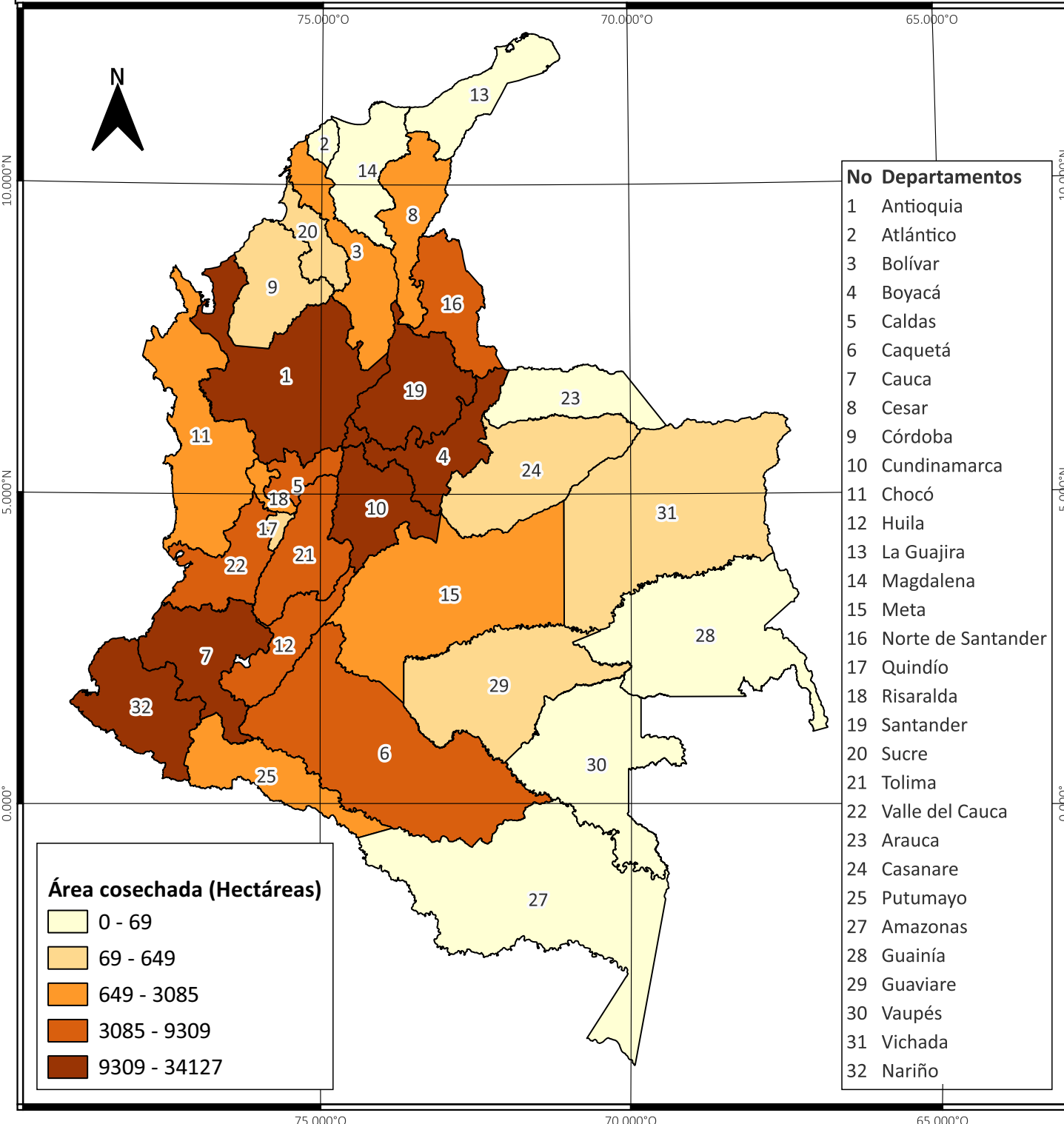


# ÁREA COSECHADA EN CAÑA PANELERA COLOMBIA 2022 (HECTÁREAS)



ESCALA: 1:10.000.000

- No Departamentos**
- 1 Antioquia
  - 2 Atlántico
  - 3 Bolívar
  - 4 Boyacá
  - 5 Caldas
  - 6 Caquetá
  - 7 Cauca
  - 8 Cesar
  - 9 Córdoba
  - 10 Cundinamarca
  - 11 Chocó
  - 12 Huila
  - 13 La Guajira
  - 14 Magdalena
  - 15 Meta
  - 16 Norte de Santander
  - 17 Quindío
  - 18 Risaralda
  - 19 Santander
  - 20 Sucre
  - 21 Tolima
  - 22 Valle del Cauca
  - 23 Arauca
  - 24 Casanare
  - 25 Putumayo
  - 27 Amazonas
  - 28 Guainía
  - 29 Guaviare
  - 30 Vaupés
  - 31 Vichada
  - 32 Nariño

SISTEMA DE INFORMACIÓN PANELERO  
S.I.P.A  
SISTEMA DE INFORMACIÓN GEOGRÁFICA  
(SIG)

INFORMACIÓN DE REFERENCIA:  
Sistema coordinado: MAGNA SIRAS CTM12  
ESRI: 103599  
Datum: MAGNA

Elaboración: Abril 2022

FEDERACIÓN NACIONAL DE  
PRODUCTORES DE PANELA

Fondo Nacional de la Panela

