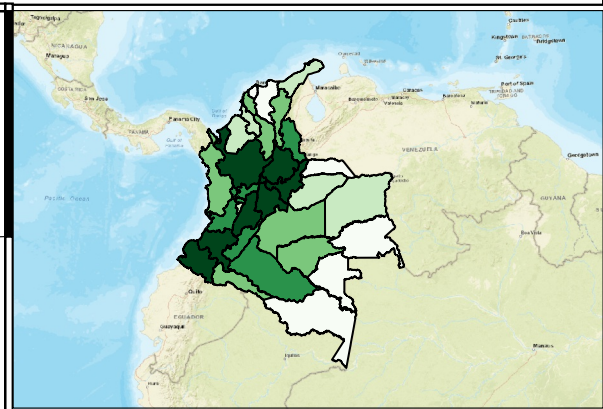
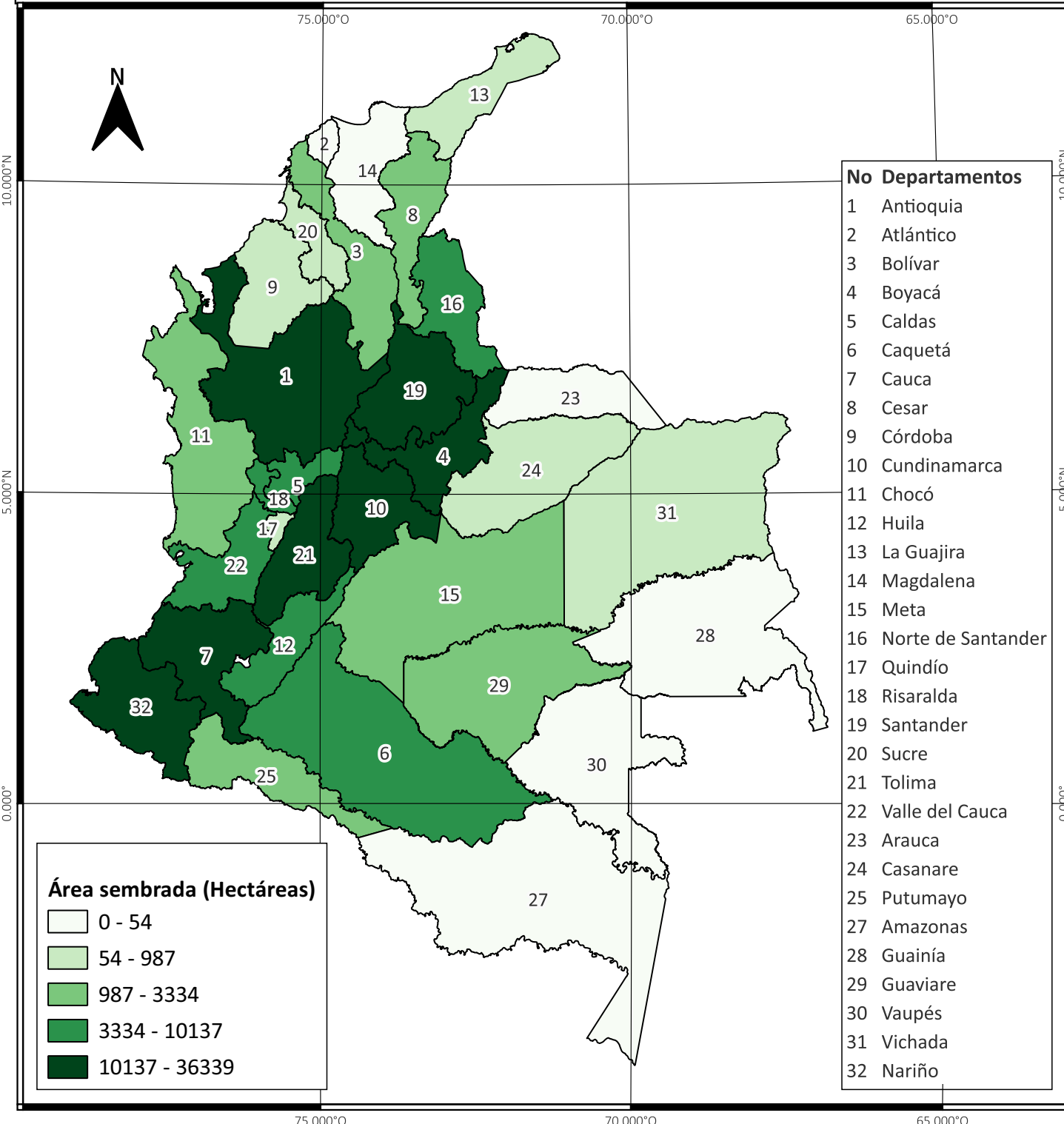
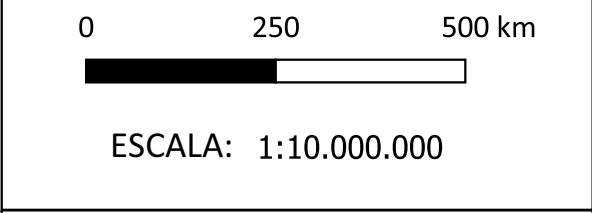


ÁREA SEMBRADA EN CAÑA PANELERA COLOMBIA 2022 (HECTÁREAS)



- No Departamentos**
- 1 Antioquia
 - 2 Atlántico
 - 3 Bolívar
 - 4 Boyacá
 - 5 Caldas
 - 6 Caquetá
 - 7 Cauca
 - 8 Cesar
 - 9 Córdoba
 - 10 Cundinamarca
 - 11 Chocó
 - 12 Huila
 - 13 La Guajira
 - 14 Magdalena
 - 15 Meta
 - 16 Norte de Santander
 - 17 Quindío
 - 18 Risaralda
 - 19 Santander
 - 20 Sucre
 - 21 Tolima
 - 22 Valle del Cauca
 - 23 Arauca
 - 24 Casanare
 - 25 Putumayo
 - 27 Amazonas
 - 28 Guainía
 - 29 Guaviare
 - 30 Vaupés
 - 31 Vichada
 - 32 Nariño



SISTEMA DE INFORMACIÓN PANELERO
S.I.P.A
SISTEMA DE INFORMACIÓN GEOGRÁFICA
(SIG)

INFORMACIÓN DE REFERENCIA:
Sistema coordinado: MAGNA SIRAS CTM12
ESRI: 103599
Datum: MAGNA

Elaboración: Abril 2022

FEDERACIÓN NACIONAL DE
PRODUCTORES DE PANELA

Fondo Nacional de la Panela

