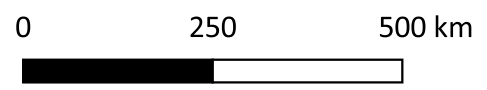
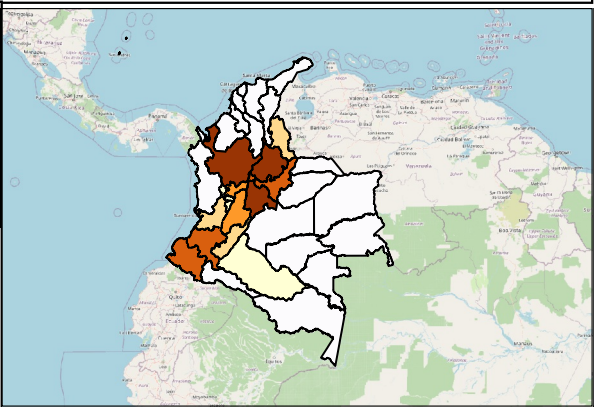
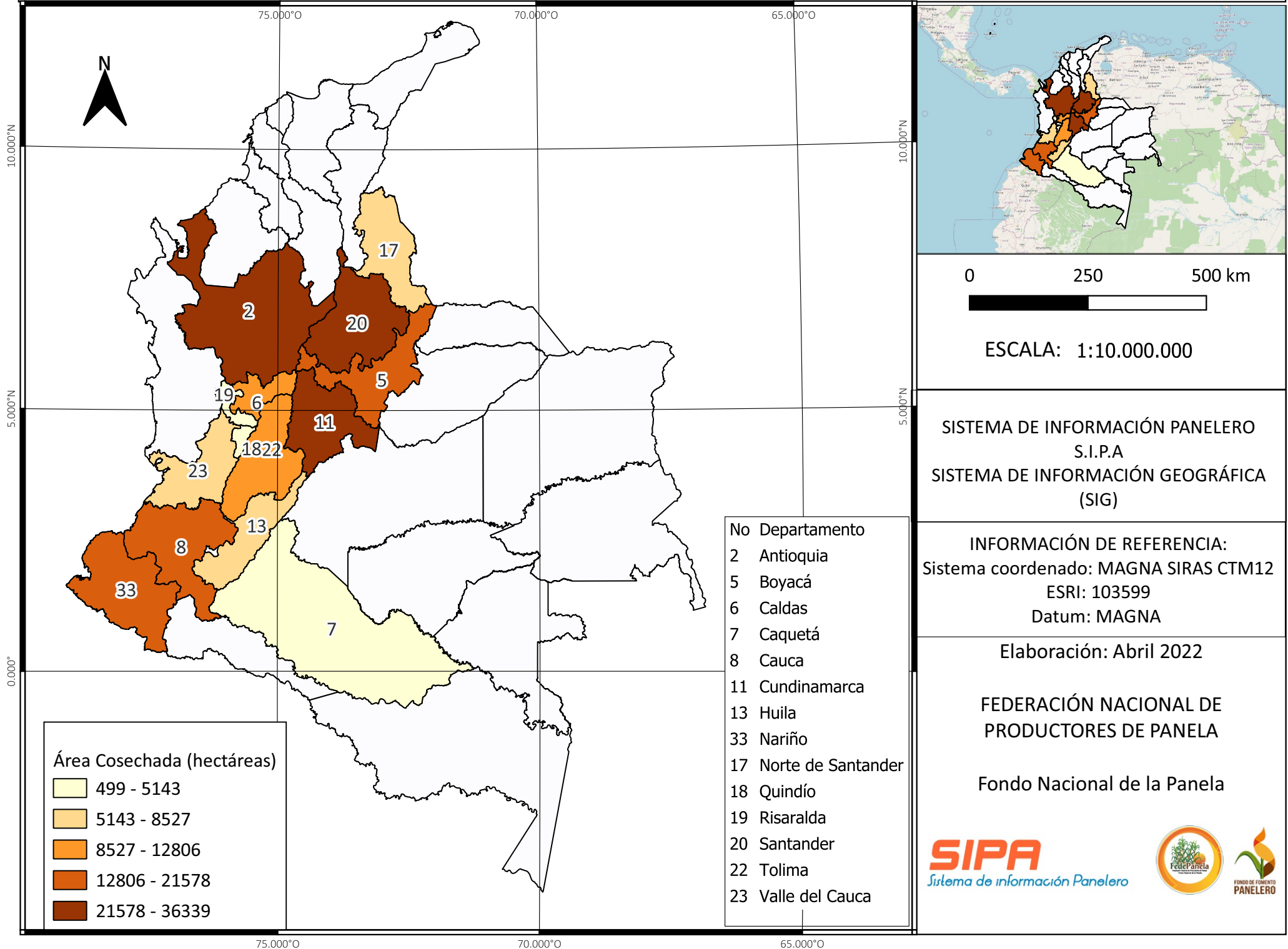


DEPARTAMENTOS PANELEROS: ÁREA COSECHADA EN CAÑA PANELERA - COLOMBIA 2022 (HECTÁREAS)



ESCALA: 1:10.000.000

SISTEMA DE INFORMACIÓN PANELERO
S.I.P.A
SISTEMA DE INFORMACIÓN GEOGRÁFICA
(SIG)

INFORMACIÓN DE REFERENCIA:
Sistema coordinado: MAGNA SIRAS CTM12
ESRI: 103599
Datum: MAGNA

Elaboración: Abril 2022

FEDERACIÓN NACIONAL DE
PRODUCTORES DE PANELA

Fondo Nacional de la Panela



No	Departamento
2	Antioquia
5	Boyacá
6	Caldas
7	Caquetá
8	Cauca
11	Cundinamarca
13	Huila
33	Nariño
17	Norte de Santander
18	Quindío
20	Santander
22	Tolima
23	Valle del Cauca

Área Cosechada (hectáreas)

