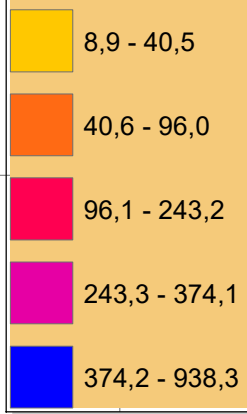
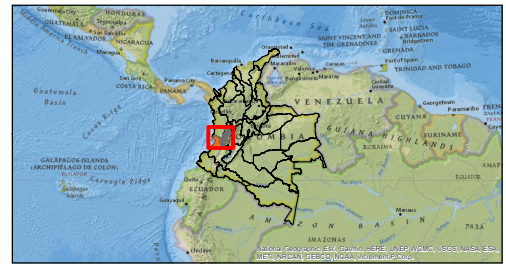


Área Cosechada (Hectareas)

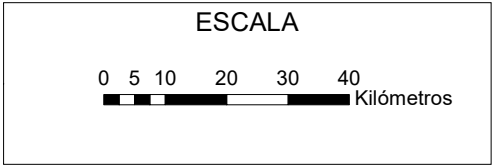


Municipios del Valle del Cauca

No.	MUNICIPIO
1,	CANDELARIA
2,	BOLIVAR
3,	EL CERRITO
4,	SAN PEDRO
5,	ARGELIA
6,	VERSALLES
7,	BUGALAGRANDE
8,	DAGUA
9,	EL DOVIO
10,	BUENAVENTURA
11,	SEVILLA
12,	LA UNION
13,	PALMIRA
14,	CAICEDONIA
15,	RIOFRIO
16,	OBANDO
17,	CALIMA EL DARIEN
18,	EL CAIRO
19,	YOTOCO
20,	ANSERMANUEVO
21,	EL AGUILA
22,	CARTAGO
23,	JAMUNDI
24,	GUACARI
25,	GINEBRA
26,	VIJES
27,	TRUJILLO
28,	ZARZAL
29,	TULUA
30,	RESTREPO
31,	LA CUMBRE
32,	LA VICTORIA
33,	BUGA
34,	ROLDANILLO
35,	YUMBO



TITULO:
VALLE DEL CAUCA
AREA COSECHADA DE CAÑA
PANELERA - 2019
(Hectareas)



SISTEMA DE INFORMACIÓN
PANELERO
S.I.P.A
Sistema de Información Geográfica
(SIG)

Coordinate System: MAGNA Colombia
Bogota
Projection: Transverse Mercator
Datum: MAGNA

FEDERACIÓN NACIONAL DE
PRODUCTORES DE PANELA

Fondo Nacional
de la Panela