
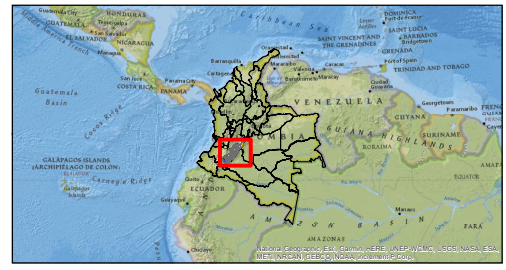


**Municipios de Huila**  
**Rendimiento (Ton/Ha)**

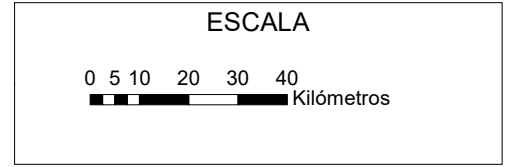


**Municipios de Huila**

No, MUNICIPIO		
1, ISNOS	12, GIGANTE	25, TERUEL
2, SAN AGUSTIN	13, CAMPOALEGRE	26, SALADOBLANCO
3, NEIVA	14, RIVERA	27, SUAZA
4, GUADALUPE	15, PALERMO	28, TESALIA
5, LA PLATA	16, PITAL	29, OPORAPA
6, COLOMBIA	17, BARAYA	30, TIMANA
7, ALGECIRAS	18, LA ARGENTINA	31, AGRADO
8, SANTA MARIA	19, IQUIRA	32, ELIAS
9, ACEVEDO	20, PITALITO	33, ALTAMIRA
10, TARQUI	21, PAICOL	34, HOBO
11, TELLO	22, GARZON	35, PALESTINA
	23, AIPE	36, VILLAVIEJA
	24, NATAGA	



**TITULO:**  
**HUILA**  
**RENDIMIENTO DE PANELA 2019**  
**(Tonelada/Hectarea)**



**SISTEMA DE INFORMACIÓN**  
**PANELERO**  
**S.I.P.A**  
Sistema de Información Geográfica  
(SIG)

Coordinate System: MAGNA Colombia  
Bogota  
Projection: Transverse Mercator  
Datum: MAGNA

**FEDERACIÓN NACIONAL DE**  
**PRODUCTORES DE PANELA**

Fondo Nacional  
de la Panela